

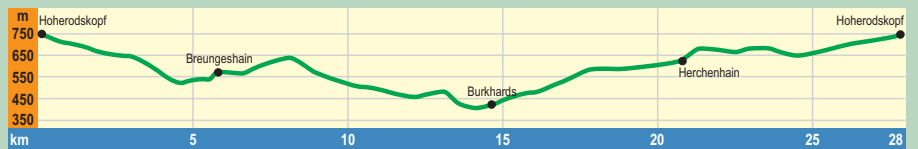
# Mountainbikerouten

## 4 TOURENTIPPS



### KLEINE VULKAN RUNDE

**Länge: ca. 28 km • Anstieg: 660 m**  
Lust auf eine kleine, aber feine Runde mit dem Mountainbike? Die Kleine Vulkanrunde 28,1 km mit 660 Metern im An- und Abstieg kommt dann wie gerufen. Start am markanten Hoherodskopf mit herrlichem Weitblick. Dann folgt ein ambitioniertes Auf und Ab. Steile Passagen, Wiesen, Waldwege, Trails

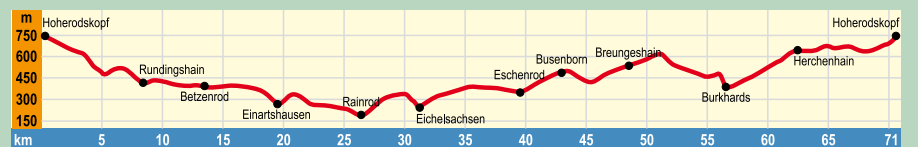


und Straßen. Von allem ist etwas dabei. Sagenhaft der Felsenturm des Bilstein, traumhaft die Passage über die Herchenhainer Höhe. Mystisch das Naturdenkmal Bonifatiuskanzle. Alles in allem: Spaß pur!

**Wegführung in Stichpunkten:** Start am Naturpark-Infozentrum (Haltepunkt der Vulkan-Express-Linien, Parkplatz, Einkehr), Breungeshain, Bilstein (Naturdenkmal), Burkhardts (Einkehr), Herchenhain (Einkehr), Bonifatiuskanzle, Hoherodskopf.

### DIE SCHOTTENER RUNDE

**Länge: ca. 71,9 km • Anstieg: 1.472 m**  
Alpine Verhältnisse! 1.472 Höhenmeter sind zu meistern. Eben so viele darf man downhill brausen. 71,9 km und eine Natur zum Mit-der-Zunge-schnalzen. Eine Herausforderung für Biker mit der nötigen Portion fahrerischem Geschick und Kondition. Die Tour hat es in sich. Start in 761 m Höhe am zentral gelegenen Parkplatz Hoherodskopf.



Dann in Schlingen und Kehren hinunter in die Hecken- und Lesesteinlandschaft des Naturparks Hoher Vogelsberg. Ab Niddastausee (alternativer Einstieg) richten sich die Blicke wieder auf die steilen Flanken des Hoherodskopfes. Kleine Dörfer, abwechslungsreiche Wege und stramme Anstiege. Eine tolle Tour mit alpinem Touch.

**Wegführung in Stichpunkten:** Start am Naturpark-Infozentrum (Haltepunkt der Vulkan-Express-Linien, Parkplatz, Einkehr), Rudingshain (Einkehr), Einartshausen, Nidda-Stausee (Haltepunkt Vulkan-Express, Parkplatz, Einkehr), Eschenrod, Busenborn, Michelbach, Hoherodskopf (Parkplatz, Einkehr, Haltepunkt Vulkan-Express)

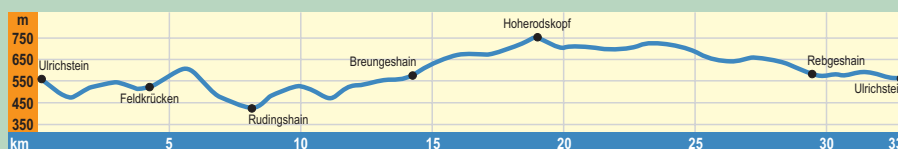


Foto: Landgraf/Schlitz

## ULRICHSTEINER PANORAMA RUNDE

**Länge: ca. 33,1 km • Anstieg: 750 m**

Für Einsteiger, Genießer und Vogelsberg-Neulinge. Eine technisch einfache und landschaftlich sehr abwechslungsreiche MTB-Runde durch den Naturpark Hoher Vogelsberg. Startpunkt ist Hessens höchst gelegene Stadt. (Tipp: unbedingt Abstecher zum Schlossberg einplanen!) Die genussvolle Tour bietet



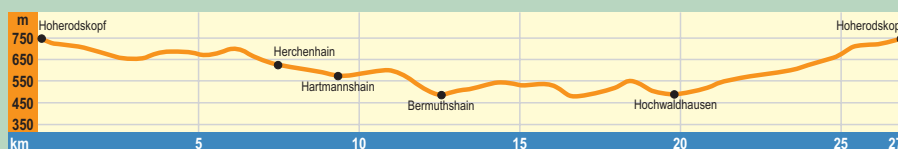
immer wieder neue und aussichtsreiche Blicke über die typische Vogelsberger Landschaft. Die einladenden Gastronomiebetriebe garantieren je nach Lust und Laune gemütliche Pausen. 750 Meter im Anstieg und Abstieg auf 33,1 km Länge – na bitte!

**Wegeföhrung in Stichpunkten:** Ulrichstein, Feldkrücken, Rudingshain (Anschluss an die Schottener Runde, Einkehr), Breungeshain, Hoherodskopf mit Naturpark-Informationszentrum (Haltepunkt der Vulkan-Express-Linien, Parkplatz, Einkehr), Rebgeshain, Ulrichstein (Einkehr, Vulkan-Express-Linie).

## GREBHAINER RUNDE

**Länge: ca. 27 km • Anstieg: 636 m**

Gruppenbiketour für Entdecker. Die abwechslungsreiche Strecke föhrt teilweise über die Bonifatiusroute (Pilgerweg von Mainz nach Fulda) und bietet einen herrlichen Trail entlang des Schwarzbaches. Nicht nur die landschaftlich reizvolle Streckenföhrung der Familien geeigneten Rundstrecke fasziniert, sondern auch die typischen



Vogelsberg-Dörfer. Eine schöne Einföhrungsrunde, etwas für Zwischendurch und zum Einrollen. Viel Wissenswertes über die Geologie vermitteln die anschaulichen Infostationen. Am Ende sind Sie 636 Meter geklettert und haben eben so viele Downhillermeter genossen.

**Wegeföhrung in Stichpunkten:** Start am Naturpark-Infozentrum (Haltepunkt Vulkan-Express, Parken, Einkehr), Herchenhain (weiterer Einstiegspunkt, Parken, Einkehr), Bermuthshain (Einkehr), Oberwald, Ilbshausen/Hochwaldhausen (alternativer Einstiegspunkt, Haltepunkt Vulkan-Express, Einkehr), Hoherodskopf.