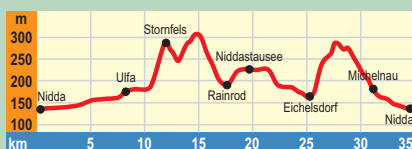


# Radtourenkarte ab Nidda/Bad Salzhausen

3 TOURENTIPPS



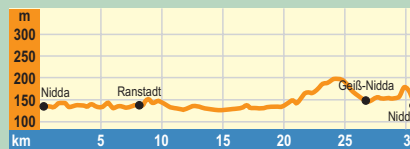
## VULKANTOUR ZUM NIDDASTAUSEE



**Länge: 35 km, Höhenmeter:** ▲ 620 ▼ 620  
Ab Nidda (Vulkan-Express) führt die Tour zunächst an der Nidda entlang (R4), dann über Ulfa auf den Gipfel eines ehemaligen Vulkanschlotes (Stornfels, Einkehr) und vorbei an einem der interessantesten Schaufenster in die Erdgeschichte, dem Michelnauer Steinbruch (seltener Tuffstein). Auf der Landstraße geht es von Stornfels hinab nach Rainrod (Vulkan-Express, Einkehr). Mit etwas Wadenkitzel ist der Abstecher zum Niddastausee verbunden (Vulkan-Express, Einkehr, Kiosk), wo die ebene Runde auf Feinasphalt um den See (5 km) als Verlängerung lockt.

**Wegeführung in Stichpunkten:** ab Nidda auf R4 bis Unter-Schmitten, B455 queren, Radwegweisern folgen nach Ulfa und Stornfels, nun Landstraße bis Rainrod, in den Ort, ab hier Abstecher zum Niddastausee auf R4, R4 bis Eichelsdorf, Radwegweisung nach Michelnau und Nidda folgen zum Startpunkt.

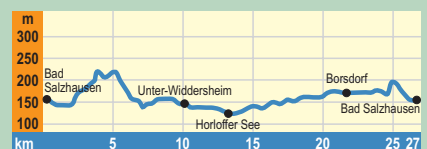
## RECHTS UND LINKS DER NIDDA BIS STADEN



**Länge: 31 km, Höhenmeter:** ▲ 288 ▼ 288  
Ab Nidda (Bhf) geht es auf dem Niddaradweg (siehe Tipp S. 9) durch Streuobstwiesen immer dicht am Fluss entlang bis Ranstadt (Bhf, Einkehr) und weiter, den R4 verlassend und den Radwegweisern folgend, an Ober-Mockstadt vorbei bis Staden. Das Restaurant im Schloss und der Schlosspark mit Seufzerbrücke und Sauerbrunnen laden zur Rast. Auf dem Rückweg erstaunt die Vogelwelt im NSG Nachtweid von Dauernheim und der weitläufige Kurpark mit altem Baumbestand in Bad Salzhausen (Einkehr).

**Wegeführung in Stichpunkten:** Nidda (Bhf), auf R4 bis Ranstadt (Bhf), Radwegweisung bis Florstadt-Staden, auf R4 bis Dauernheim, R4A über Geiß-Nidda und Bad Salzhausen (Bhf) zurück nach Nidda (siehe auch S. 9).

## VOM KURBAD ZUM BADESEE



**Länge: 27 km, Höhenmeter:** ▲ 282 ▼ 282  
Auf dem R4a (siehe Tipp S. 9) geht es zum kleinen Kurort vor den Toren der Stadt nach Bad Salzhausen (Bhf). Der Abstecher ab Unter Widdersheim (Bhf ab Häuserhof) führt auf dem Limesradweg (eigene Beschilderung) in die Horloffauen zum Trais-Horloffener/Inheidener See (Baden, Kiosk).

**Tipp:** Badesachen mitnehmen, denn der See lädt mit seinem flach abfallenden Ufer, Liegewiesen und Naturwegen zum Verweilen ein.

**Wegeführung in Stichpunkten:** ab Nidda (Bhf) auf R4A über Bad Salzhausen (Bhf) nach Geiß-Nidda, aus dem Ort heraus auf der Straße „Zum Friedhof“, durch den Berstädter Markwald bis zur B455 (queren), Unter-Widdersheim, Limesradweg bis Ober-Widdersheim, Borsdorf, Harb, Nidda.