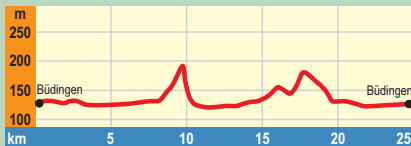


# Radtourenkarte ab Büdingen

3 TOURENTIPPS



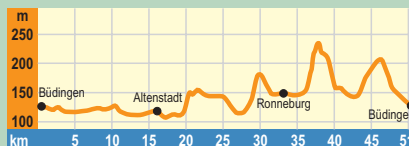
## KELTENRADWEG



**Länge: 25 km, Höhenmeter: ▲ 259 ▼ 259**  
Diese Route nutzt die Wegeführung des Keltenradweges (einheitliches Logo). Am Glauberg wurden 1994 unversehrte Gräber keltischer Fürsten mit reichen Grabbeigaben gefunden. Ein neues Landesmuseum wird im April 2011 unter dem Titel „Keltenwelt am Glauberg“ eröffnet. Dort werden u.a. die Funde ausgestellt. Die lange Siedlungsgeschichte des Glaubergs kann man auf einem mit Stationen ausgestatteten zwei Kilometer langen Rundgang erleben. Auf dem Rückweg lohnt der Abstecher zur Modellbahnanlage im ehemaligen Bahnhof in Stockheim. Über Bleichenbach und Aulendiebach geht es zum Ausgangspunkt zurück.

**Wegeführung in Stichpunkten:** Büdingen (Bhf), Büches (Bhf), Düdelsheim (Bhf), Glauberg (Bhf), Stockheim (Bhf), Bleichenbach (Bhf), Büdingen (Bhf).

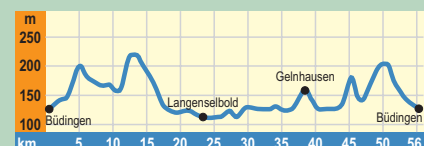
## TOUR LIMES-RONNEBURG



**Länge: 51 km, Höhenmeter: ▲ 444 ▼ 444**  
Die Tour bietet Natur und Historie auf schönen Radwegen. Zunächst geht es in flachem Gelände bis Altenstadt, wo am Bahnhof ein nettes Bistro zur Rast einlädt. Weiter auf der Regionalparkroute Limes, die mit vielen Erlebnisstationen ausgestattet ist, bis Markköbel. Das nächste Highlight der Tour ist die Ronneburg, eine der wenigen komplett erhaltenen Höhenburgen in Deutschland. Das Burgmuseum ist den Anstieg wert. In Gründau kann man dann in den Zug steigen, falls das Besichtigungsprogramm die Glieder münde werden ließ. Oder es geht immer der Landstraße nach zurück nach Büdingen.

**Wegeführung in Stichpunkten:** Büdingen, Büches (Bhf), Düdelsheim (Bhf), ab hier Radwegweiser nach Lindheim (Achtung: an der L3191 nach rechts) und Altenstadt (Bhf), auf Regionalparkroute Limes nach Markköbel, Radwegweisern folgen: Hüttengesäß, Neuwiedermauß, Altwiedermus, Gründau (Bhf).

## STAUFERTOUR



**Länge: 56 km, Höhenmeter: ▲ 438 ▼ 438**  
Große Städtetour vom mittelalterlichen, staufischen Büdingen (Bhf) nach Langenselbold (Bhf) und Gelnhausen, auch eine staufische Gründung (Bhf). Da hat man die Qual, die Besichtigungspunkte auszuwählen. Als „historische Beigabe“ geht es an der Ronneburg vorbei. Die Schlossanlage mit Park in Langenselbold ist beeindruckend. In der Klosterhalle hinter dem Schloss finden Konzerte statt. In einem Nebengebäude befindet sich das Heimatmuseum. Die vielen Sehenswürdigkeiten der Barbarossastadt Gelnhausen kann man gar nicht aufzählen. Es lohnt, sich auf einen Stadtrundgang zu begeben. Fixpunkte sind der Unter- und der Obermarkt. Der Rückweg nach Büdingen kann auch mit dem Zug erfolgen: Der Radweg führt mit Anstiegen entlang einer Hauptstraße.

**Wegeführung in Stichpunkten:** Den Radwegweisern folgen. Zwischen Langenselbold und Gelnhausen auf dem Hess. Radfernweg R3.